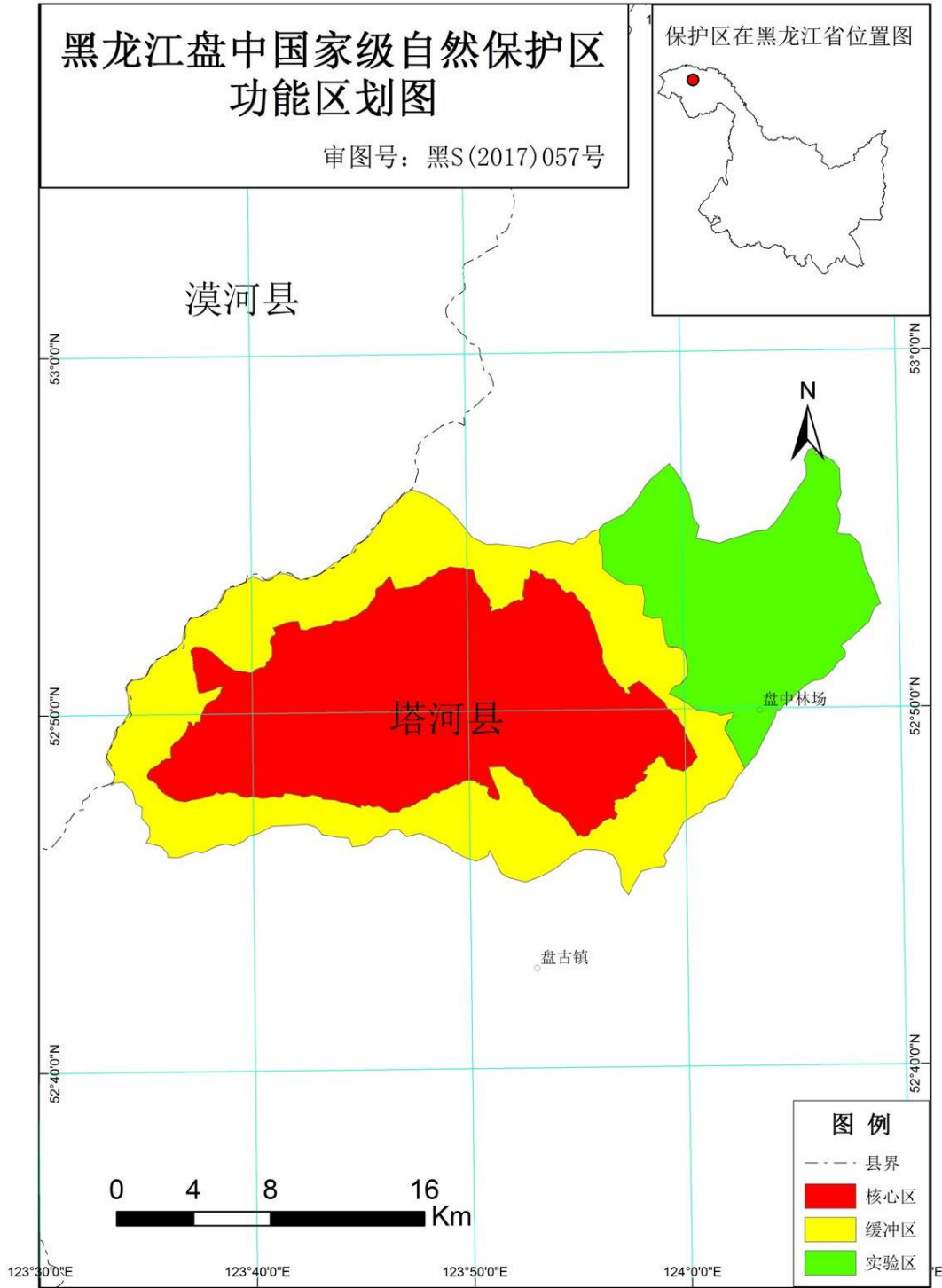
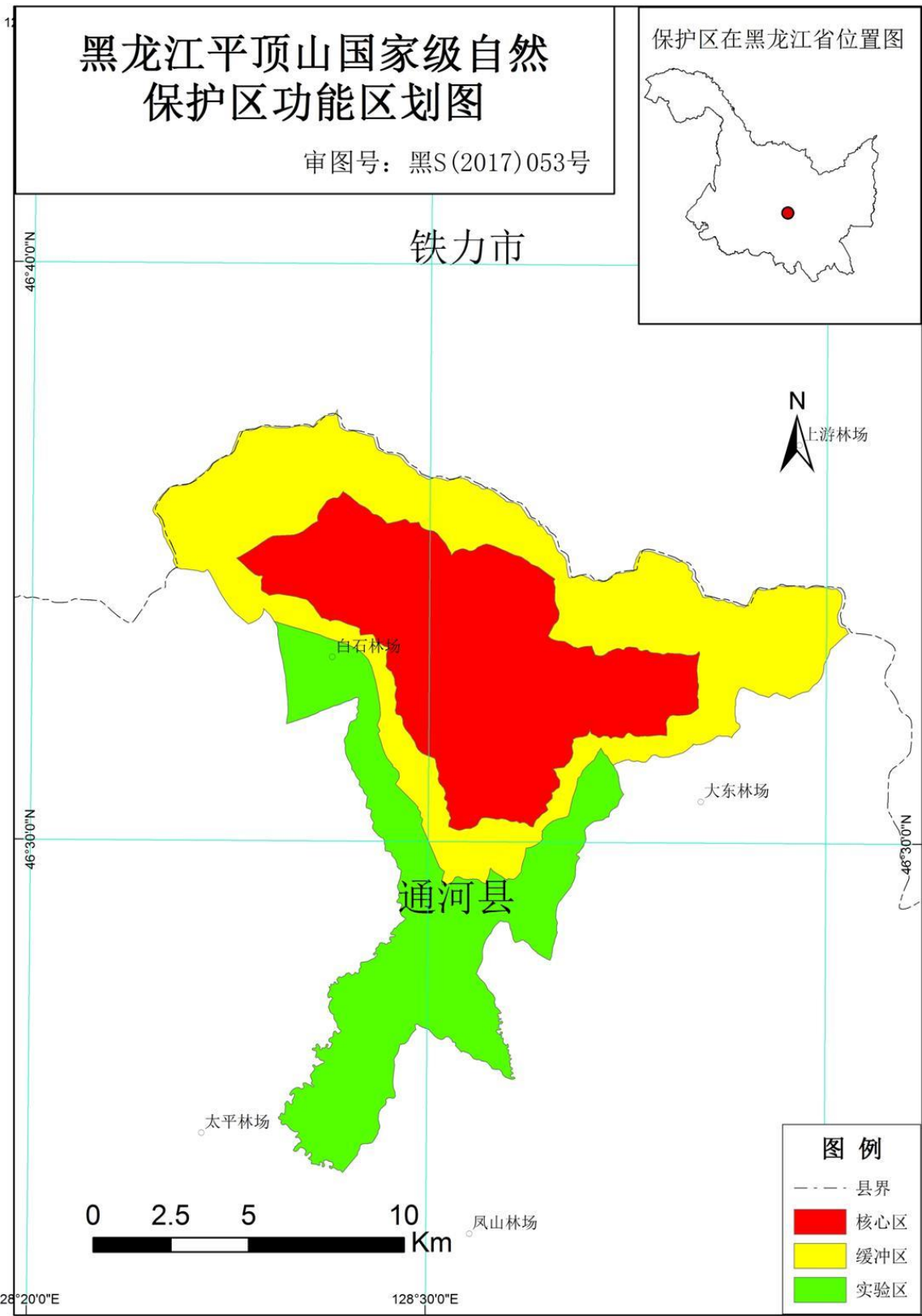


附件 2

黑龙江盘中等 17 处国家级自然保护区功能区划图

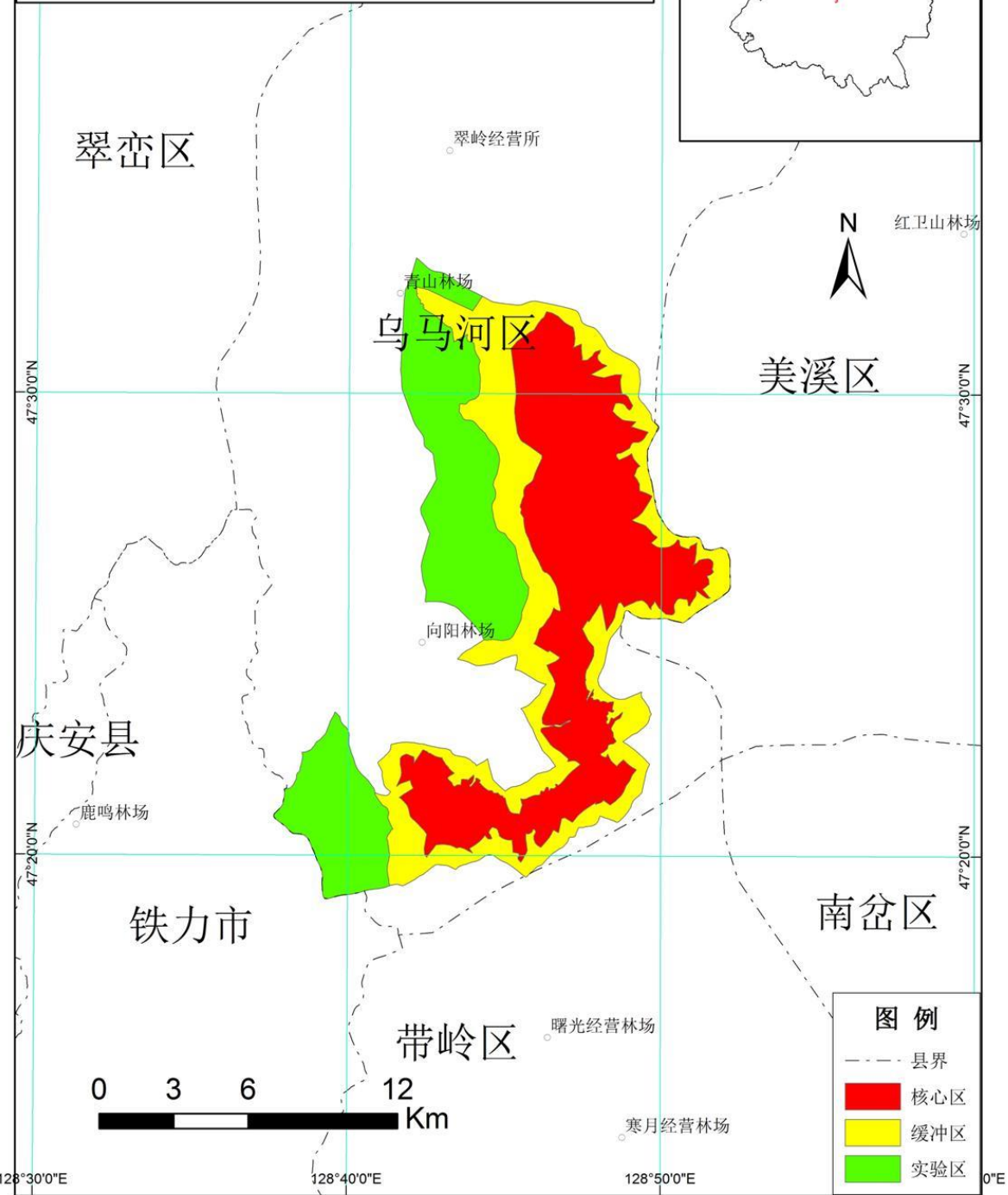




# 黑龙江乌马河紫貂国家级自然保护区功能区划图

审图号：黑S(2017)055号

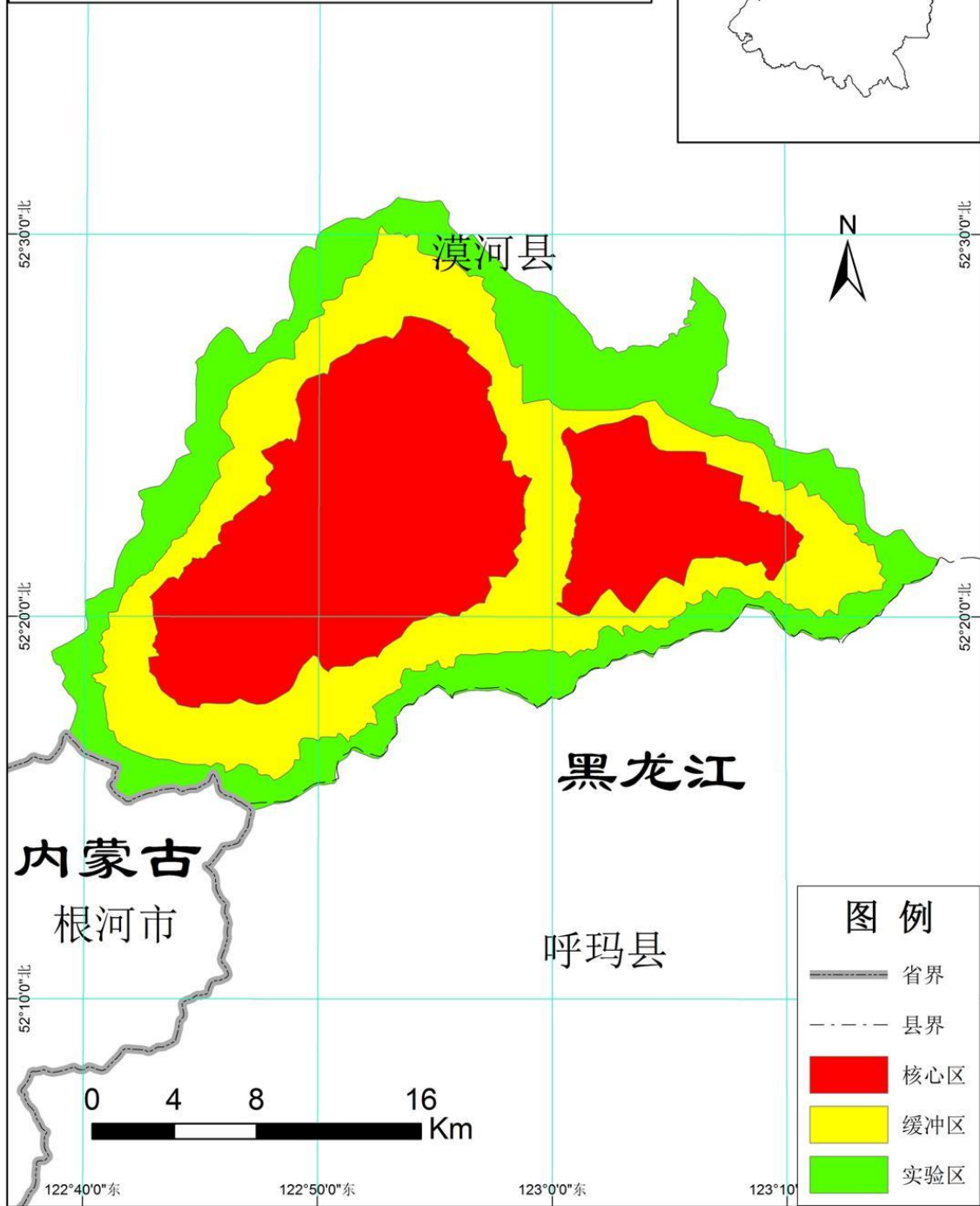
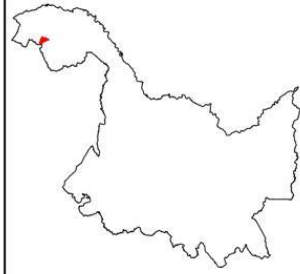
保护区在黑龙江省位置图

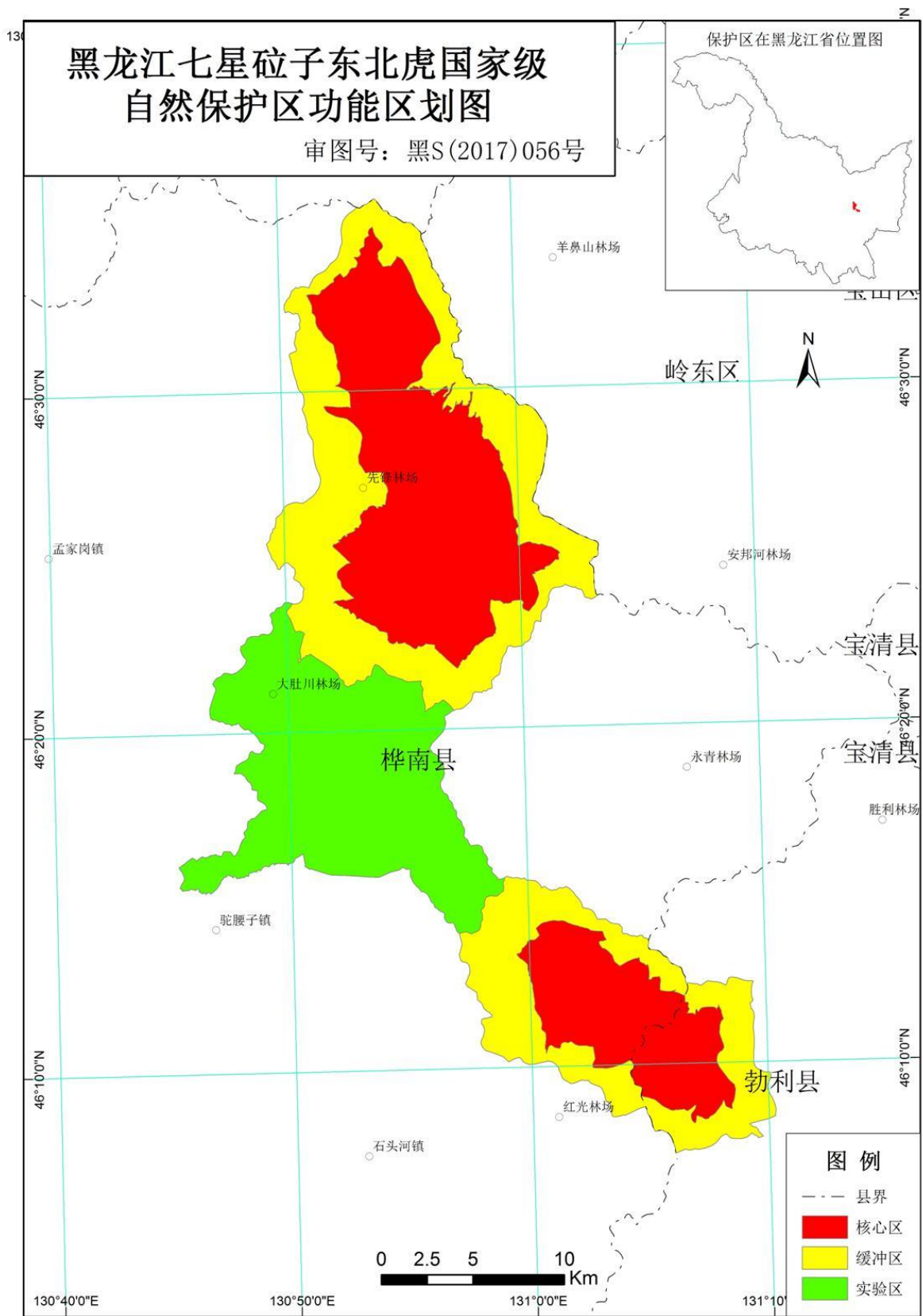


# 黑龙江岭峰国家级自然保护区 功能区划图

审图号：黑S(2017)054号

保护区在黑龙江省位置图

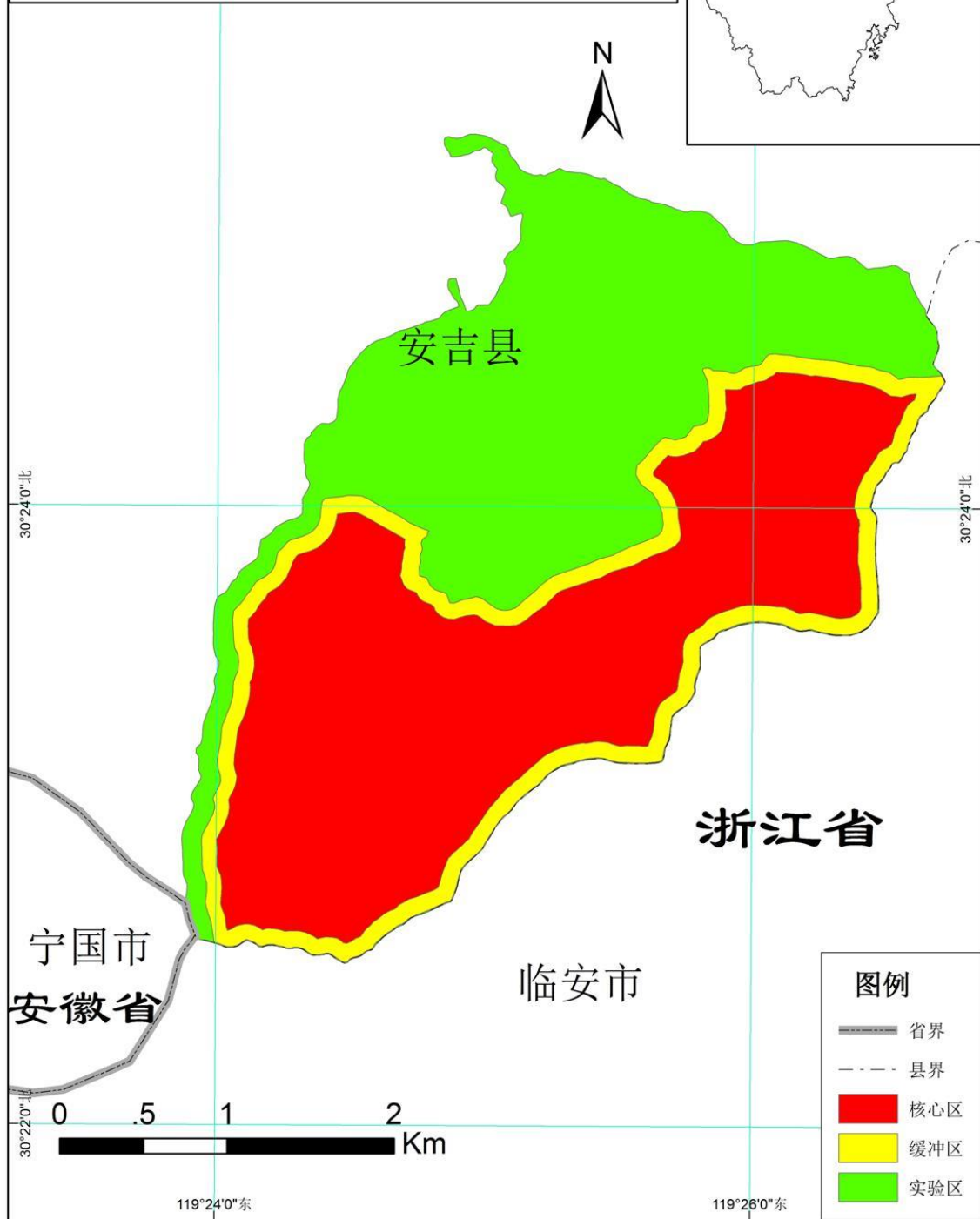




# 浙江安吉小鲵国家级自然保护区 功能区划图

审图号：浙S（2017）216号

保护区在浙江省位置图

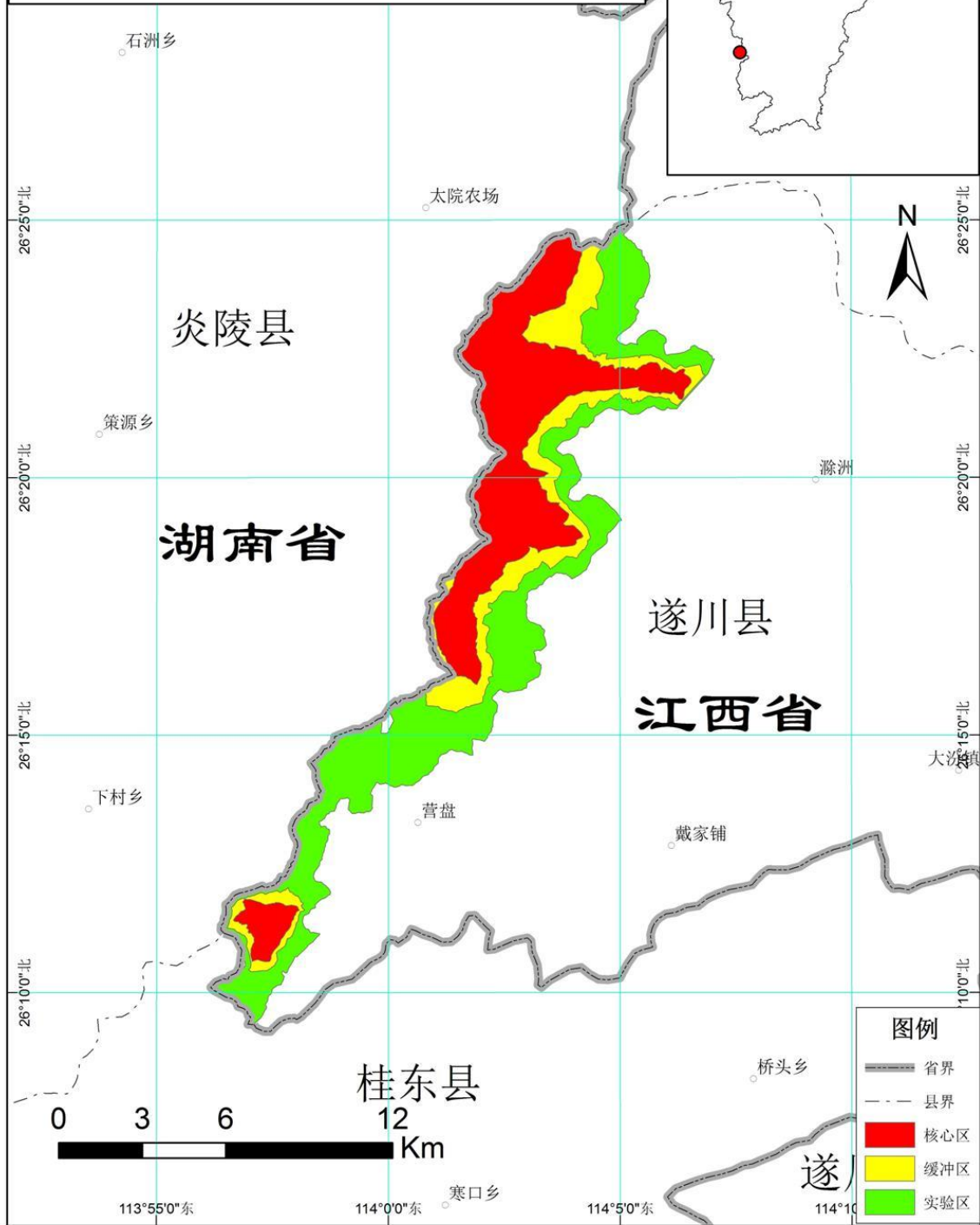




# 江西南风面国家级自然保护区 功能区划图

审图号：赣S（2017）038号

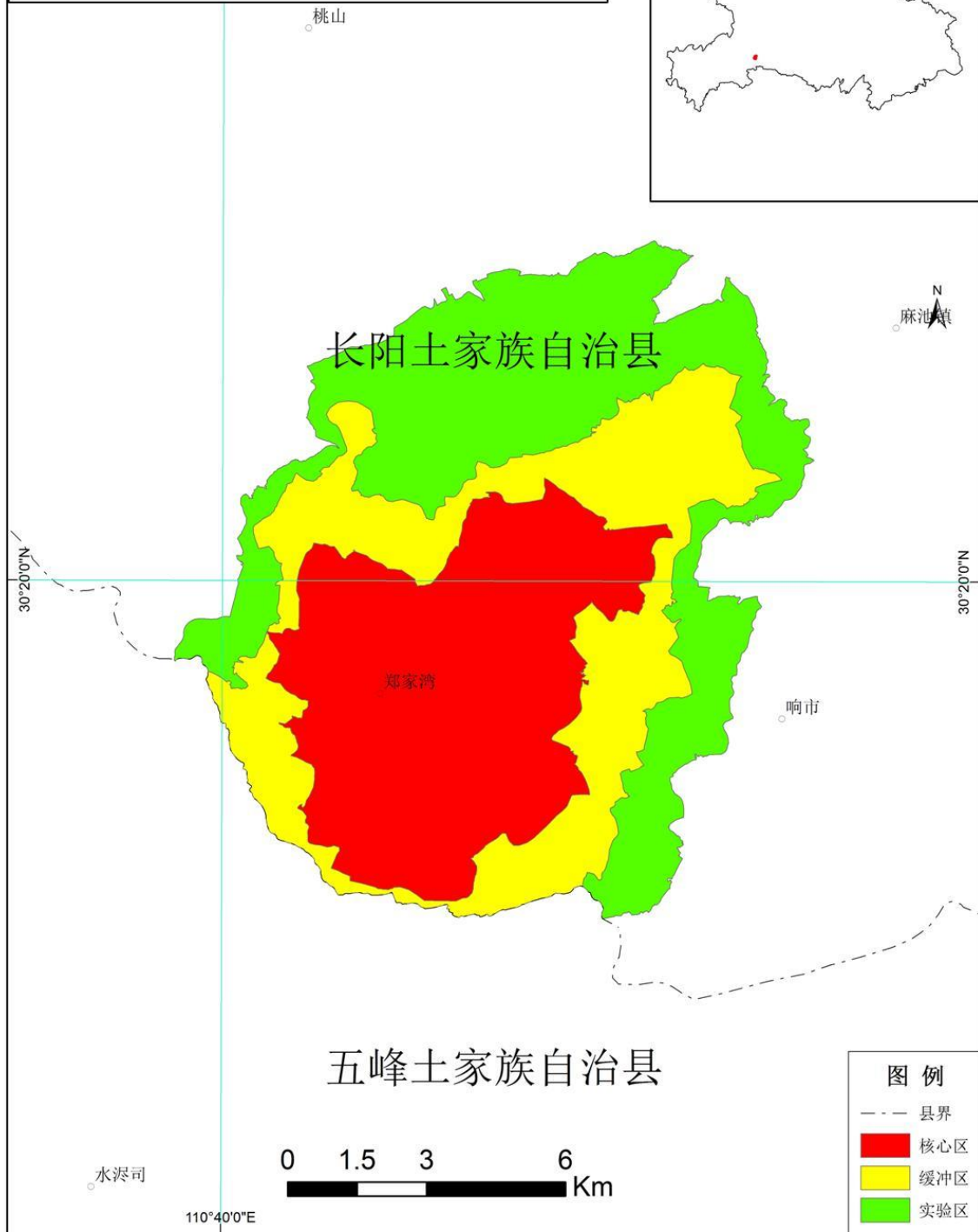
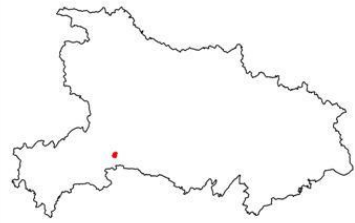
保护区在江西省位置图



# 湖北长阳崩尖子国家级自然保护区功能区划图

审图号：宜昌市S（2017）002号

保护区在湖北省位置图

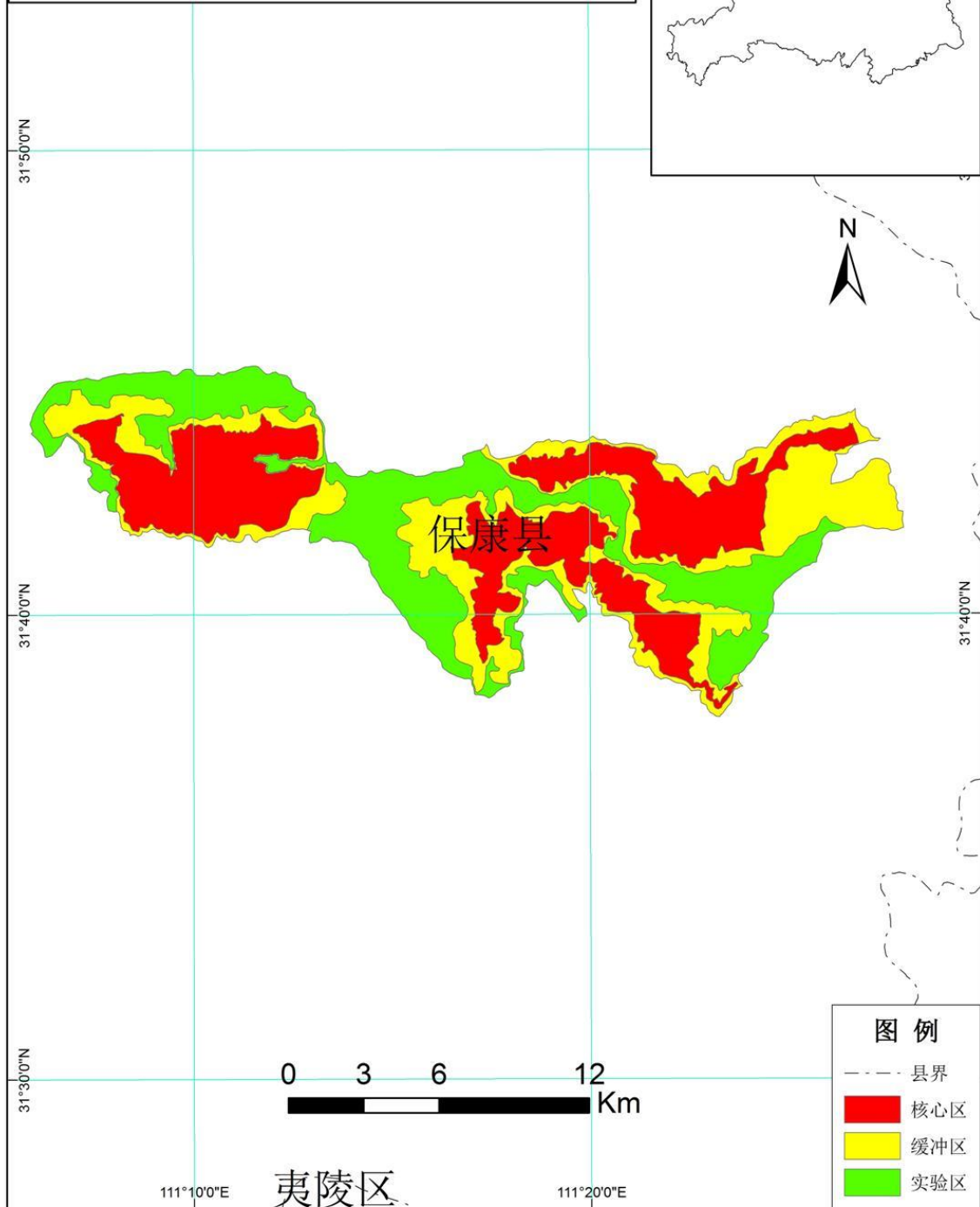




# 湖北五道峡国家级自然保护区 功能区划图

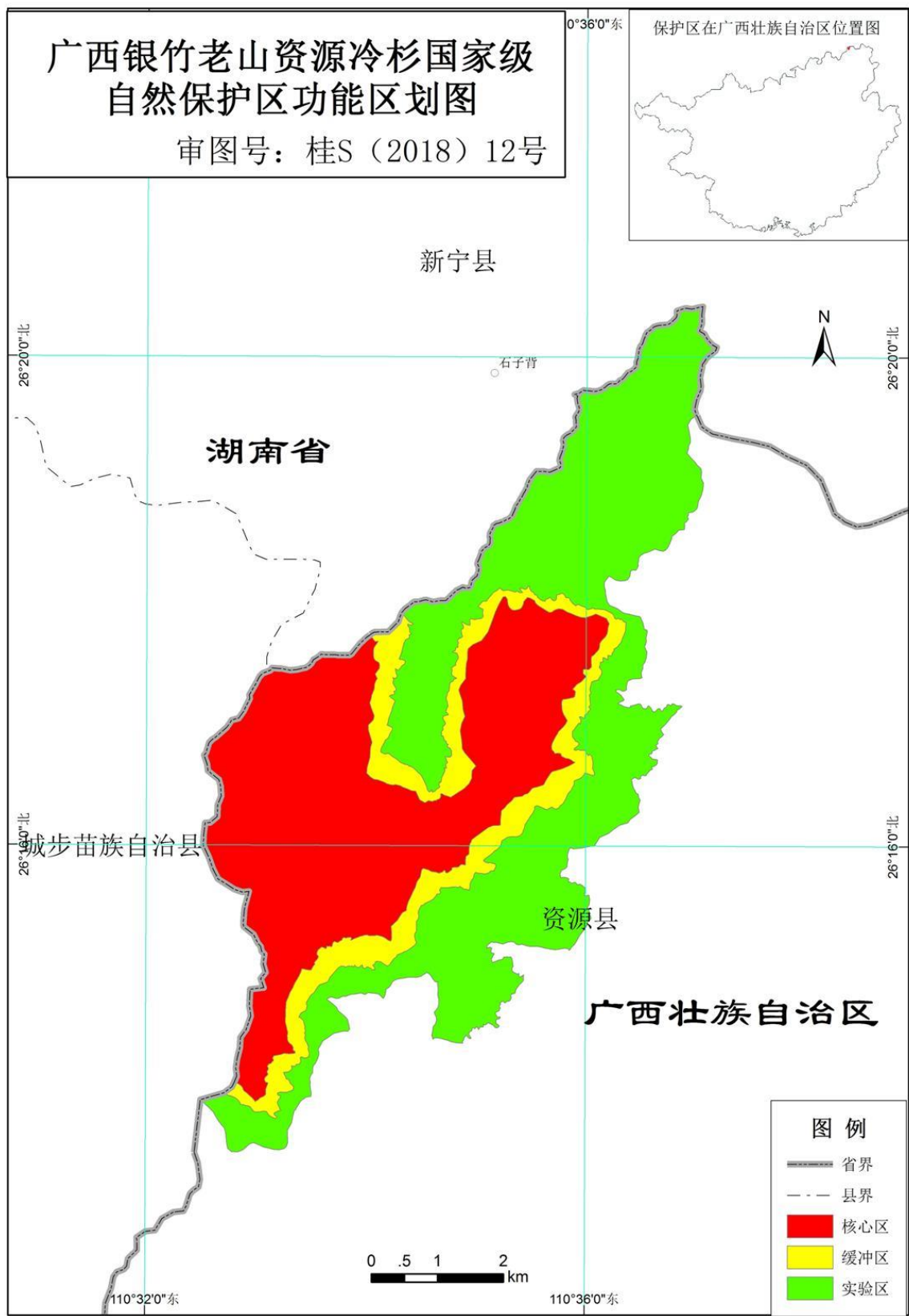
审图号：保康县S（2017）003

保护区在湖北省位置图



## 图例

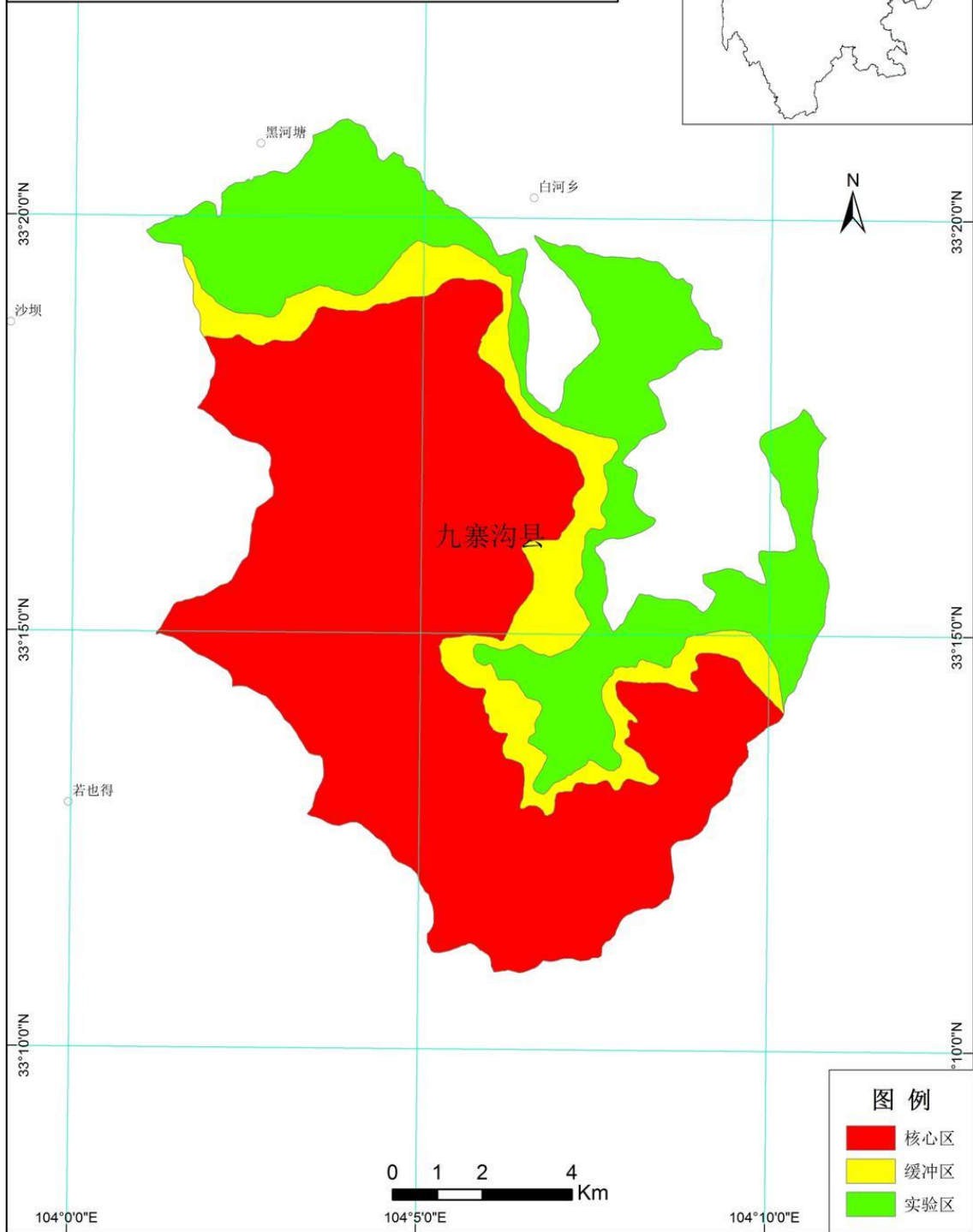
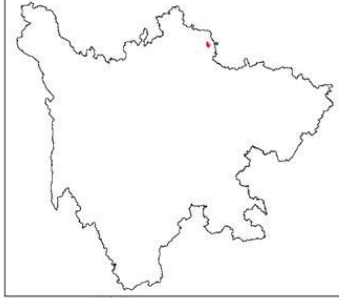
- 县界
- 核心区
- 缓冲区
- 实验区



# 四川白河国家级自然保护区 功能区划图

审图号：图川审字（2017）67号

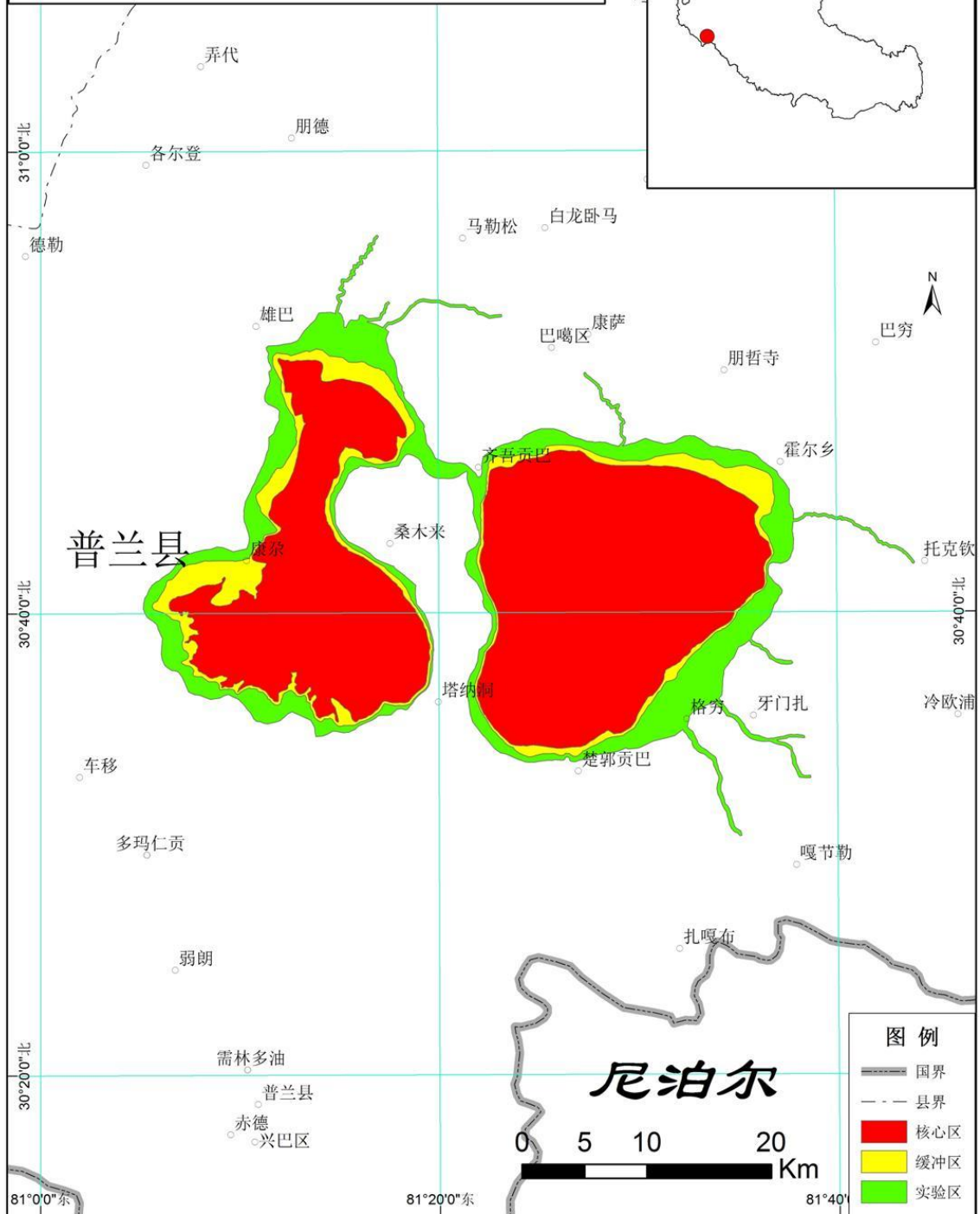
保护区在四川省位置图

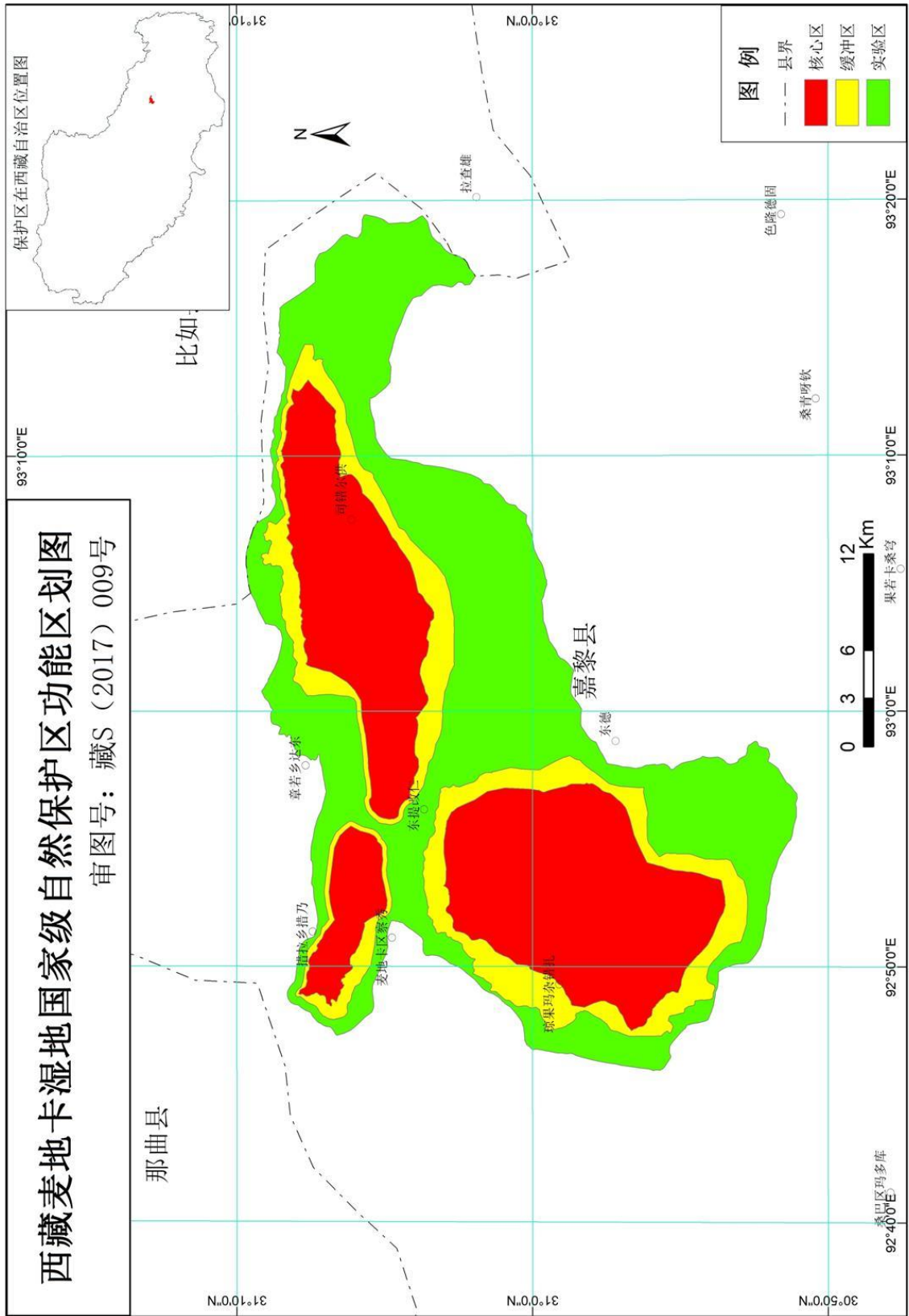


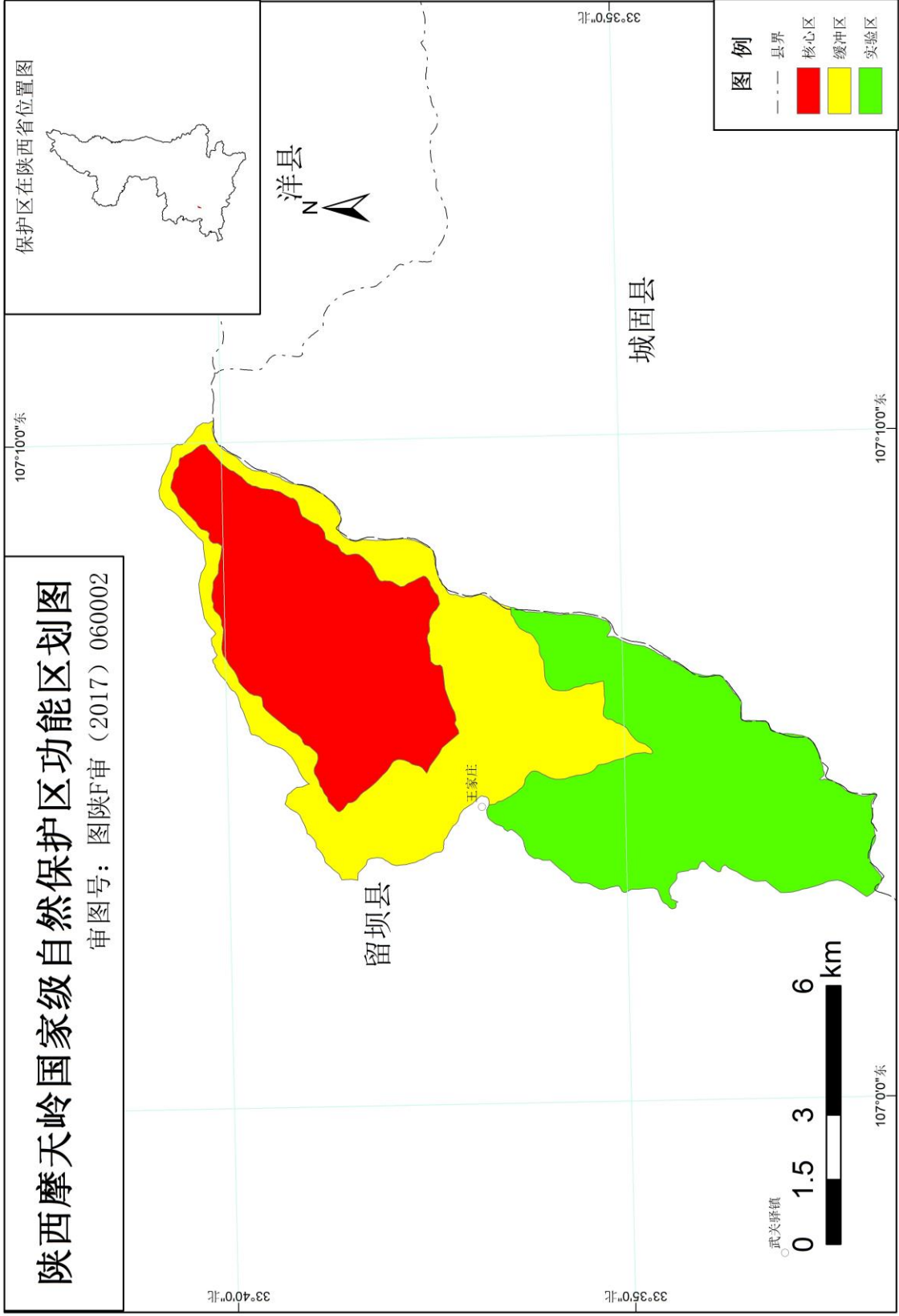
# 西藏玛旁雍错湿地国家级自然保护区功能区划图

审图号：藏S（2017）008号

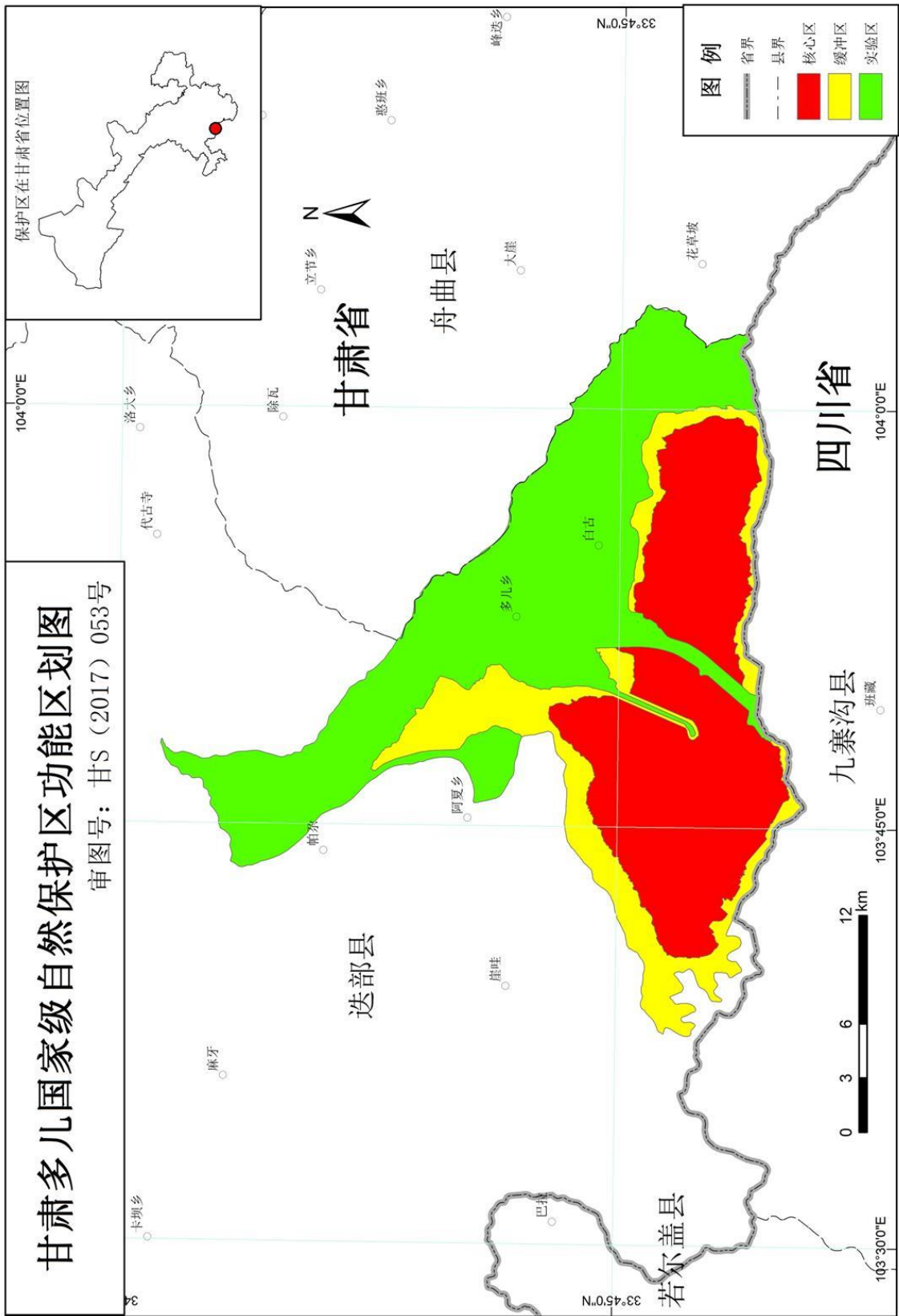
保护区在西藏自治区位置图







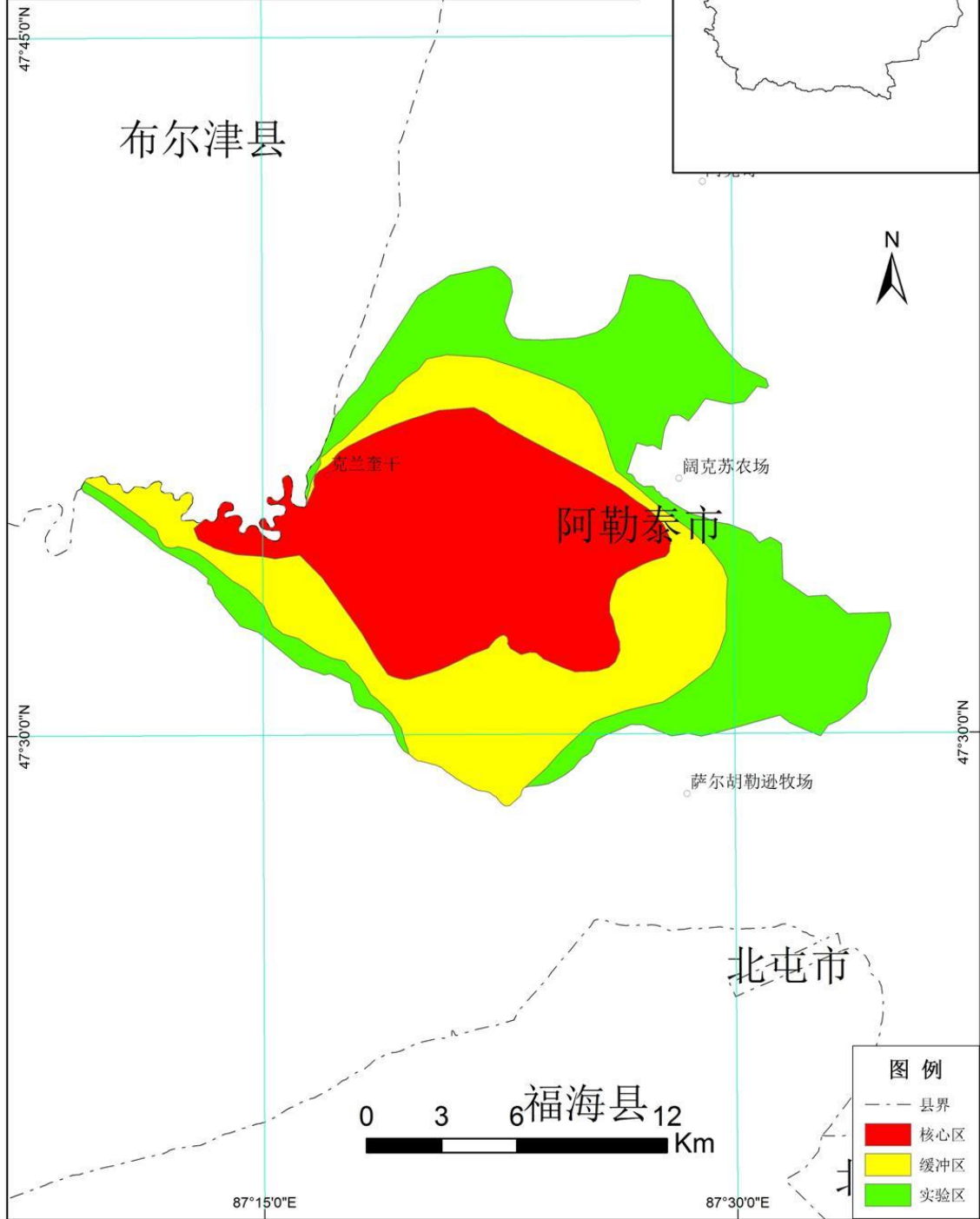




# 新疆阿勒泰科克苏湿地国家级自然保护区功能区划图

审图号：新S(2017)025号

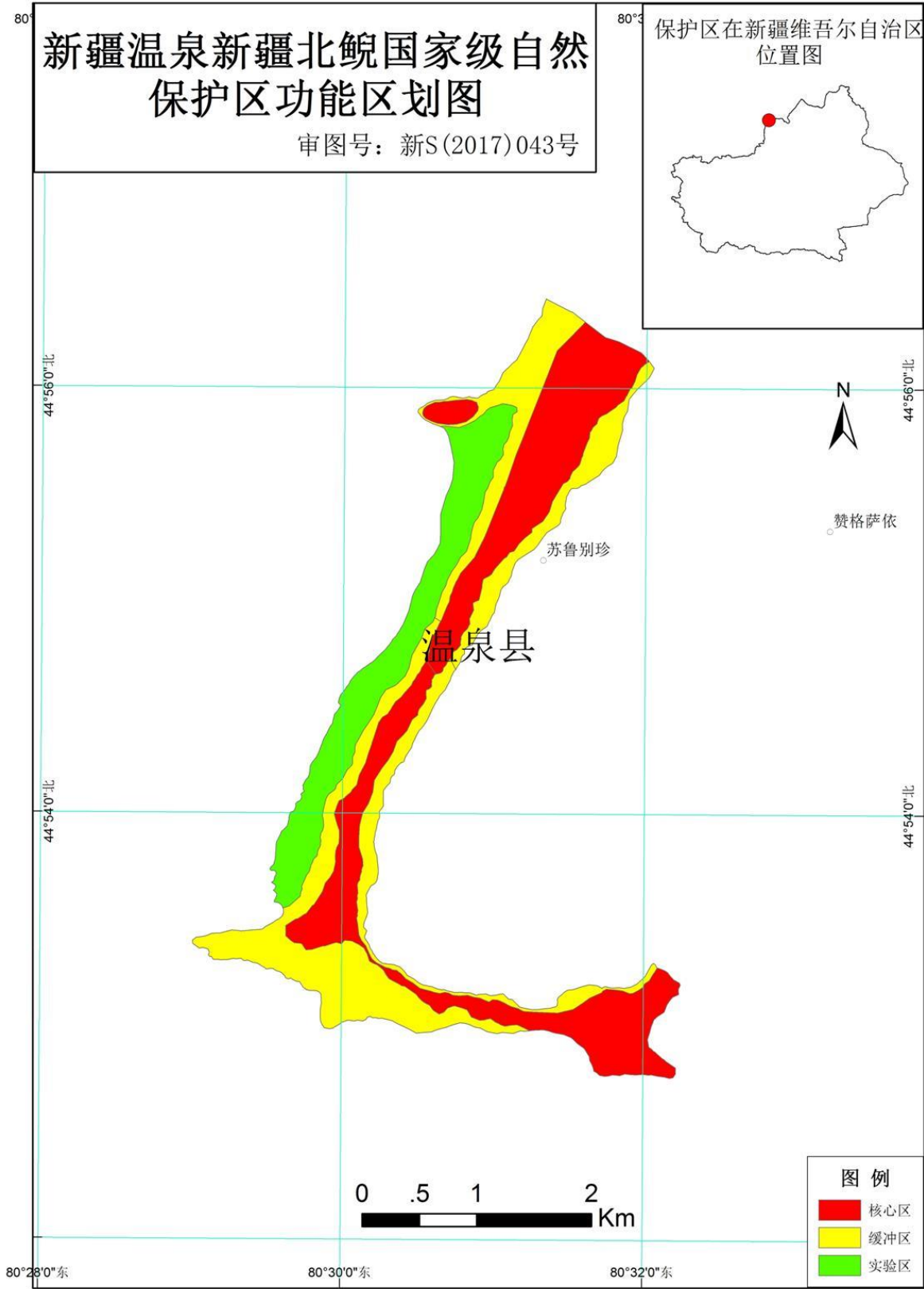
保护区在新疆自治区位置图



# 新疆温泉新疆北鲎国家级自然保护区功能区划图

审图号：新S(2017)043号

保护区在新疆维吾尔自治区  
位置图



赞格萨依

苏鲁别珍

温泉县

图例

- 核心区
- 缓冲区
- 实验区

